

# POZA MIASTEM

DODATEK TURYSTYCZNY  
DO KWARTALNIKA **WPROWADZAMY ZMIANY**

OFERTA AGROTURYSTYKI I TURYSTYKI WIEJSKIEJ



Wypoczynek wokół: **Łodzi**, Łowicza, **Skierniewic**,  
Tomaszowa Mazowieckiego i **Wileunia**.



„Europejski Fundusz Rolny na rzecz Rozwoju Obszarów Wiejskich: Europa inwestująca w obszary wiejskie”.  
Instytucja Zarządzająca PROW 2014-2020 – Minister Rolnictwa i Rozwoju Wsi. Publikacja opracowana przez Urząd Marszałkowski Województwa Łódzkiego, współfinansowana jest ze środków Unii Europejskiej w ramach Pomocy Technicznej PROW 2014-2020.

## SPIS TREŚCI

▼ WSTĘP	
▼ W OKOLICY	
Okolice Łodzi	4
Okolice Łowicza i Skierniewic	6
Okolice Tomaszów Mazowieckiego	8
Okolice Wielunia	10
▼ BLIŻEJ NATURY	
Zielono wokół Łodzi	12
Z nurtem rzeki	14

POZA MIASTEM DODATEK TURYSTYCZNY  
DO KWARTALNIKA WPROWADZAMY ZMIANY

## Redakcja

Urząd Marszałkowski  
Województwa Łódzkiego  
Departament Funduszu  
Rozwoju Obszarów Wiejskich

Al. Piłsudskiego 12, 90-051 Łódź  
tel. 42 663 31 88  
e-mail: [pro.w.ksow@lodzkie.pl](mailto:pro.w.ksow@lodzkie.pl)

Redaktor naczelny: Anna Rzeźnik-Osuwniak

Nakład: 10 900 egzemplarzy

Publikacja bezpłatna, dostępna na stronie  
[www.lodzkie.ksow.pl](http://www.lodzkie.ksow.pl)

Opracowanie graficzne, DTP, druk:  
Pracownia C&C

Wydawca:  
Samorząd Województwa Łódzkiego  
Al. Piłsudskiego 8, 90-051 Łódź

DODATEK  
TURYSTYCZNY  
dla aktywnych

Okres letni sprzyja wyruszeniu na krótsze bądź dłuższe wyprawy, a do ich zaplanowania ma zachęcić niniejsze wydawnictwo. Dodatek turystyczny „Poza miastem” jest tylko zarysem tego, co oferuje turystom województwo łódzkie, a szczególnie wsi i małe miejscowości. Polecany tym, którzy preferują turystykę aktywną i którzy odkrywają urok regionu, szczególnie tych zlokalizowanych z dala od dużych miast, łączą ze sportem.

Rower pozwala dotrzeć wszędzie, szczególnie tam, gdzie nie uda się dojechać samochodem czy pociągiem. Rowerzyści nie muszą ograniczać się do podróżowania tylko po głównych drogach, dla nich ścieżka czy dróżka usytuowana pośród pól, łąk i lasów będzie nawet bardziej atrakcyjną trasą. Podróżując rowerem, nie przeoczyć się zakątków, do których dotarcie samochodem byłoby niemożliwe. Poza tym na terenach objętych ochroną czy w rezerwach turysta w samochodzie nie jest mile widziany, za to ten na rowerze wręcz przeciwnie.

W dodatku „Poza miastem” prezentowane są 4 regiony skupione wokół Łodzi, Łowicza i Skierniewic, Tomaszowa Mazowieckiego oraz Wielunia. To nie oznacza oczywiście, że pozostała część województwa jest nieatrakcyjna i nie warto tam zaglądać. Podróżując po Łódzkiem, grzechem byłoby nie skorzystać z agroturystycznej bazy noclegowej, która także w wydawnictwie jest promowana.

To już czas, by przekonać się osobiście, ile atrakcji ma do zaoferowania region łódzki. Wszystkim, którzy zdecydują się zwiedzać województwa, życzymy, by rozpoczęcie kolejnego dnia wyprawy oznajmiało pianie koguta, a nie budzik.



# ATRAKCYJNE WOJEWÓDZTWO

## Warto skorzystać z bogactwa, jakie oferuje nam region.

Województwo łódzkie położone w samym centrum Polski swoją atrakcyjność zawdzięcza zróżnicowaniu przyrodniczemu oraz różnorodności kulturowej. Gwarancją udanego wypoczynku są piękne rzeki pozwalające na podróżowanie kajakiem oraz kompleksy leśne z licznymi ścieżkami rowerowymi i pieszymi. Na terenie województwa znajduje się ponad 80 rezerwatów przyrody i prawie 4000 pomników przyrody. Wyjątkowe walory przyrodniczo-wypoczynkowe posiadają dwa sztuczne jeziora – Sulejowskie na Pilicy i Jeziorsko na Warcie – idealne miejsca dla miłośników sportów wodnych. Nie bez znaczenia dla atrakcyjności regionu łódzkiego są zlokalizowane tu parki krajobrazowe: Park Krajobrazowy Wzniesień Łódzkich, Sieradzkie Parki Krajobrazowe, Nadpiliczne Parki Krajobrazowe oraz Bolimowski Park Krajobrazowy. Bogactwo przyrody, różnorodność fauny i flory jest imponująca.

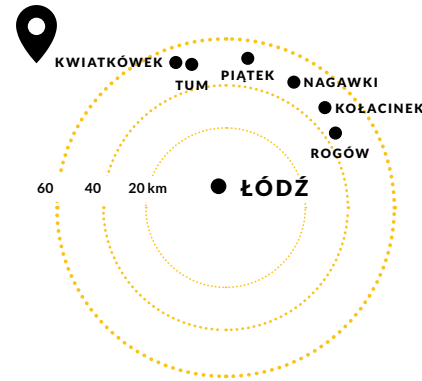
W województwie łódzkim funkcjonuje ponad sto szlaków rowerowych – szlak Bursztynowy, Pałaców i Dworów, szlak Diabła Boruty czy szlak Grunwaldzki – tylko część z nich. Prowadzą do najpiękniejszych i najciekawszych zakątków regionu, a tych przecież nie brakuje. I obojętnie, którym szlakiem będziemy podróżować i w którym kierunku się udamy, to możemy liczyć na piękne pejzaże i unikatowe zabytki. Bo województwo łódzkie to liczne pałace, zamki, dwory i rezydencje, zabytki sakralne oraz architektura przemysłowa. To również skanseny przybliżające kulturę regionu i muzea. To także wciąż rozwijająca się baza gastronomiczno-noclegowa, która tylko czeka na spragnionego wrażeń turystę.





# OKOLICE ŁODZI

Atrakcje turystyczne wokół dużej aglomeracji miejskiej.



Mogłoby się wydawać, że okolice Łodzi są zdominowane przede wszystkim przez przemysłowe miasta i trudno tam szukać ucieczki od zgiełku dużej aglomeracji. Nic bardziej mylnego, bo już kilka kilometrów od Łodzi trasy rowerowe i piesze Parku Krajobrazowego Wzniesień Łódzkich pozwolą się każdemu przenieść między pola, łąki i lasy. Warto stanąć w geometrycznym środku Polski, następnie zobaczyć kolegiatę w Tumie, a później odwiedzić skanseny, które przybliżą obraz dawnej wsi. Warto też rozważyć spacer po Rogowskim Arboretum, by później wsiąść do pociągu nie byle jakiego, bo taboru kolei wąskotorowej. Mali podróżnicy nie będą natomiast zawiedzeni wizytą w Parku Jurajsko-Botanicznym w Kołacinku.



## ATRAKcje

### 1 Rogowskie Arboretum i Alpinarium

ul. Leśna 1, 95-063 Rogów  
46 874 81 36  
arbor@wp.pl  
www.arboretum.sggw.pl

### 2 Kolej Wąskotorowa w Rogowie

ul. Dworcowa 37, 95-063 Rogów  
46 874 80 23  
biuro@kolejrogowska.pl  
kolejrogowska.pl

### 3 Park Jurajsko-Botaniczny w Kołacinku

Kołacinek 21, 95-061 Dmosin  
46 874 76 86  
centrala@dino-park.pl  
www.dino-park.pl

### 4 Żywy Skansen Folkloru Polskiego w Nagawkach

Nagawki 16 D, 95-061 Dmosin  
722 007 525  
biuro@nagawki.pl  
www.nagawki.pl

### 5 Archikolegiata w Tumie

Tumi, 99-100 Łęczycza

### 6 Skansen Łęczycza Zagroda Chłopska

Kwiatkówek 26A, 99-100 Łęczycza  
888 224 867  
skansen@maie.lodz.pl  
www.maie.lodz.pl/skansen/

### 7 Geometryczny środek Polski

Rynek, 99-120 Piątek

FOT. ARCHIWUM UMWŁ 2 FOT. ARCHIWUM UMWŁ 3 FOT. ARCHIWUM UMWŁ 4 FOT. ARCHIWUM UMWŁ 5 FOT. ARCHIWUM UMWŁ

## BAZA NOCLEGOWA

### Gospodarstwo agroturystyczne Synowcówka



**ODLEGŁOŚCI DO ATRAKCJI:**  
Tumi 26 km  
Kwiatkówek 26 km  
Łódź 30 km  
Piątek 32 km  
Nagawki 52 km  
Kołacinek 53 km  
Rogów 62 km

#### KONTAKT

Tkaczewska Góra 4,  
95-045 Parzęczew  
607 540 664  
synowcowka@op.pl

#### PRZYDATNE INFORMACJE

- Noclegi:** dostępne pokoje z łazienkami
- Parking:** na terenie prywatnym
- Wyżywienie:** możliwość wykupienia posiłków
- Wypożyczalnia rowerów**
- Przejażdżki bryczką**
- Wędkowanie**
- Miejsce na ognisko**



### Gospodarstwo agroturystyczne Zalesie



**ODLEGŁOŚCI DO ATRAKCJI:**  
Kołacinek 15 km  
Rogów 15 km  
Nagawki 19 km  
Łódź 29 km  
Tumi 55 km  
Piątek 56 km  
Kwiatkówek 59 km

#### KONTAKT

Zalesie 15A, 95-060 Brzeziny  
661 122 000  
ladamczyk10@wp.pl

#### PRZYDATNE INFORMACJE

- Noclegi:** dostępne pokoje z łazienkami
- Parking:** na terenie prywatnym
- Wyżywienie:** aneks kuchenny do dyspozycji gości
- Wędkowanie**
- Plac zabaw dla dzieci**
- Wypożyczalnia rowerów**
- Miejsce na ognisko**



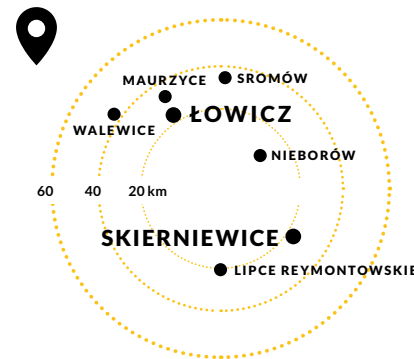


# OKOLICE ŁOWICZA I SKIERNIEWICE

Atrakcje turystyczne wokół Łowicza i Skierniewic zdominowane przez kulturę ludową.



Okolice Łowicza i Skierniewic nie zawiodą żadnego turysty, który zdecyduje się odwiedzić ten region województwa łódzkiego. W piękne krajobrazy rejonu wpisane są cenne zabytki architektoniczne. Chociażby Pałac w Walewicach. To jeden z pierwszych w Polsce klasycystycznych pałaców piętrowych, z którym związana jest postać Marii Walewskiej, kochanki cesarza Napoleona. Nie mniej urokliwy jest Pałac w Nieborowie i imponujący ogród w Arkadii. Obraz wsi z czasów łowickich pasiaków przybliżą skanseny w Maurzycach i Lipcach Reymontowskich. Być może te drugie sprawią, że turyści poczują klimat „Chłopów” Reymonta.



## ATRAKcje

- Muzeum w Nieborowie i Arkadii**  
 Nieborów 232, 99-416 Nieborów  
 46 838 56 35  
 kancelaria@nieborow.art.pl  
 www.nieborow.art.pl  
 Pałac w Nieborowie posiada miejsca noclegowe
- Skansen Wsi Łowickiej w Maurzycach**  
 Maurzyce, 99-400 Łowicz  
 46 838 81 20  
 www.muzeumlowicz.pl/skansen\_maurzyce
- Pałac i stadnina koni w Walewicach**  
 Walewice, 99-423 Bielawy  
 693 422 684  
 palac.walewice@gmail.com  
 www.walewice.pl  
 Pałac w Walewicach oferuje miejsca noclegowe
- Skansen i Muzeum Regionalne im. Władysława St. Reymonta w Lipcach Reymontowskich**  
 ul. Wiatraczna 10,  
 99-127 Lipce Reymontowskie  
 46 831 61 12  
 sekretariat@lipcereymontowskie.pl  
 www.lipcereymontowskie.pl
- Muzeum Ludowe Brzozowskich w Sromowie**  
 Sromów, 99-400 Łowicz  
 46 838 44 72  
 www.muzeumludowe.pl

FOT. ARCHIWUM UMWE

## BAZA NOCLEGOWA

### Gospodarstwo agroturystyczne Uroczysko Halin



#### PRZYDATNE INFORMACJE

- Noclegi:** dostępne pokoje z łazienkami
- Parking:** na terenie prywatnym
- Organizacja spływów kajakowych**
- Miejsce na ognisko**

#### ODLEGŁOŚCI DO ATRAKCJI:

Nieborów **11 km**  
 Arkadia **19 km**  
 Sromów **19 km**  
 Łowicz **21 km**  
 Skierniewice **22 km**  
 Maurzyce **35 km**  
 Lipce Reymontowskie **40 km**  
 Walewice **51 km**  
 Łódź **82 km**

#### KONTAKT

Joachimów  
 – Mogiły 47  
 99-417 Bolimów  
 695 052 189  
 @ uroczysko\_halin@o2.pl

### Gospodarstwo agroturystyczne Nad Rawką



#### PRZYDATNE INFORMACJE

- Noclegi:** dostępne pokoje z łazienkami
- Parking:** na terenie prywatnym
- Wyżywienie:** aneks kuchenny dla gości
- Produkty ekologiczne**
- Plac zabaw dla dzieci**
- Organizacja spływów kajakowych**
- Miejsce na ognisko**

#### ODLEGŁOŚCI DO ATRAKCJI:

Skierniewice **10 km**  
 Nieborów **17 km**  
 Arkadia **23 km**  
 Sromów **25 km**  
 Łowicz **27 km**  
 Lipce Reymontowskie **28 km**  
 Maurzyce **36 km**  
 Walewice **57 km**  
 Łódź **75 km**

#### KONTAKT

Budy Grabskie 45, 96-100 Skierniewice  
 515699095  
 @ nadrawka@op.pl

### Gospodarstwo agroturystyczne Stajnia „U Kowala”

#### ODLEGŁOŚCI DO ATRAKCJI:

Arkadia **8 km**  
 Łowicz **10 km**  
 Sromów **10 km**  
 Skierniewice **24 km**  
 Maurzyce **24 km**  
 Lipce Reymontowskie **33 km**  
 Walewice **40 km**  
 Łódź **62 km**

#### PRZYDATNE INFORMACJE

- Noclegi:** pokoje z łazienkami, domki kempingowe
- Parking:** na terenie prywatnym
- Wyżywienie:** możliwość wykupienia posiłków
- Jazda konna, przejażdżki bryczką**
- Plac zabaw dla dzieci**
- Miejsce na ognisko**



#### KONTAKT

Nieborów 233, 99-416 Nieborów  
 46 838 55 18, 501 148 284, 500 034 625  
 @ stajniakowala@o2.pl

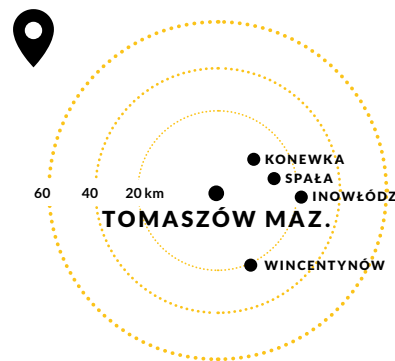


# OKOLICE TOMASZOWA MAZOWIECKIEGO

Atrakcje turystyczne wokół Tomaszowa Mazowieckiego to mieszanka walorów przyrodniczych i kulturowych.



Okolice Tomaszowa Mazowieckiego swoją atrakcyjność zawdzięczają połączeniu turystycznych szlaków wodnych z pieszymi i rowerowymi na terenie Nadpilicznych Parków Krajobrazowych oraz walorów kulturowych. Bogactwo doliny Pilicy zdecydowało o powstaniu Skansenu Rzeki Pilicy, który należy odwiedzić. Zaraz potem Groty Nagórzyckie, czyli pozostałość po podziemnej kopalni piasku szklarskiego. Zachwyci także Rezerwat Niebieskie Źródła, bo w tym miejscu woda w stawach jest raz zielona, a innym razem niebiesko-błękitna. Z kolei Bunkier w Konewce przeniesie odwiedzających w czasy II wojny światowej. A sielskości dawnej wsi doświadczą w Skansenie Niebowo.



## ATRAKcje

**1 Skansen Rzeki Pilicy**  
 ul. A. Frycza Modrzewskiego 9/11,  
 97-200 Tomaszów Mazowiecki  
 44 723 00 03  
 info@skansenpilicy.pl  
 www.skansenpilicy.pl

**2 Groty Nagórzyckie**  
 Filia Skansenu Rzeki Pilicy – Podziemna  
 Trasa Turystyczna „Groty Nagórzyckie”  
 ul. Pod Grotami 2/6,  
 97-200 Tomaszów Mazowiecki  
 44 710 05 32, 723 55 56  
 groty@skansenpilicy.pl  
 www.skansenpilicy.pl/groty/

**3 Rezerwat Niebieskie Źródła**  
 Tomaszów Mazowiecki 97-200  
 ul. A. Frycza Modrzewskiego

**4 Bunkier w Konewce**  
 Konewka, 97-215 Inowłódz  
 501 430 321  
 imax@o2.pl, info@bunkierkonewka.eu  
 www.bunkierkonewka.eu, schrony.eu

**5 Skansen Niebowo**  
 Wincentynów 3, 76-100 Sławno  
 785 880 777

**6 Zamek Kazimierza Wielkiego w Inowłodzi**  
 ul. Zamkowa 7, 97-215 Inowłódz

**7 Żubr Aleksandra II**  
 97-215 Spała

## Gospodarstwo agroturystyczne Zabrodzin



## BAZA NOCLEGOWA

### Gospodarstwo agroturystyczne Gajówka Pilica

#### PRZYDATNE INFORMACJE

- Noclegi:** dostępne pokoje z łazienkami
- Parking:** na terenie prywatnym
- Wyżywienie:** możliwość wykupienia posiłków
- Plac zabaw dla dzieci**
- Wędkowanie**
- Wypożyczalnia rowerów**
- Jazda konna, przejażdżki bryczką**



#### ODLEGŁOŚCI DO ATRAKCJI:

Sulejów **24 km**  
 Tomaszów Maz. **51 km**  
 Wincentynów **51 km**  
 Konewka **61 km**  
 Spała **64 km**  
 Inowłódz **64 km**  
 Łódź **93 km**

#### KONTAKT

Łęg Ręczyński 45,  
 97-510 Ręczno  
 694 408 885  
 kalicki@pilica.net  
 www.pilica.net

### Gospodarstwo agroturystyczne Bogusławickie Zacisze

#### PRZYDATNE INFORMACJE

- Noclegi:** dostępne pokoje z łazienkami
- Parking:** na terenie prywatnym
- Wyżywienie:** możliwość wykupienia posiłków, kuchnia i jadalnia do dyspozycji
- Wypożyczalnia rowerów**
- Miejsce na ognisko**

**KONTAKT**  
 Bogusławice 25, 97-320 Wolbórz  
 tel.: 44 732 13 96, 505 870 310  
 e-mail: mkopinska@o2.pl  
 www.boguslawickiezacisze.pl

#### ODLEGŁOŚCI DO ATRAKCJI:

Sulejów **11 km**  
 Tomaszów Maz. **33 km**  
 Wincentynów **33 km**  
 Spała **42 km**  
 Inowłódz **45 km**  
 Konewka **46 km**  
 Łódź **76 km**

#### PRZYDATNE INFORMACJE

- Noclegi:** dostępne pokoje z łazienkami
- Parking:** na terenie prywatnym
- Wyżywienie:** możliwość wykupienia posiłków
- Plac zabaw dla dzieci**
- Organizacja spływów kajakowych**
- Wędkowanie**
- Wypożyczalnia rowerów**
- Miejsce na ognisko**

#### ODLEGŁOŚCI DO ATRAKCJI:

Sulejów **11 km**  
 Tomaszów Maz. **33 km**  
 Wincentynów **33 km**  
 Spała **42 km**  
 Inowłódz **45 km**  
 Konewka **46 km**  
 Łódź **76 km**

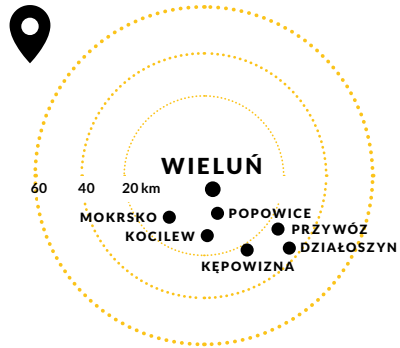
#### KONTAKT

Sieczka 1, 2  
 Aleksandra  
 501 234 724  
 biuro@zabrodzin.pl  
 www.zabrodzin.pl



# OKOLICE WIELUNIA

Atrakcje turystyczne wokół Wielunia dla wielbicieli zabytków sakralnych i starego budownictwa.



Okolice Wielunia stwarzają doskonałe warunki do uprawiania turystyki aktywnej, chociażby ze względu na malowniczy charakter nadwarciańskiego krajobrazu. Na rowerzystów czeka wiele tras rowerowych wytyczonych na terenie Załącząskiego Parku Krajobrazowego. Daje to możliwości obcowania z naturą, ale także poznania atrakcji, jakimi są unikatowe zabytki sakralne. Równie niepowtarzalną atrakcją są Kurhany Książęce w Przywozie, czyli dwa groby kultury przeworskiej z II w. n.e. W Kocielewie natomiast znajduje się wiatrak z 1914 roku, po rekonstrukcji udostępniony do zwiedzania turystom. Na liście atrakcji musi znaleźć się odrestaurowany Dwór w Ożarowie z XVIII wieku oraz Pałac w Działoszynie.



FOT. ARCHIWUM UMWŁ 1 2 3 4 5 6 7 8 9 10 11 12 13 14 15 16 17 18 19 20 21 22 23 24 25 26 27 28 29 30 31 32 33 34 35 36 37 38 39 40 41 42 43 44 45 46 47 48 49 50 51 52 53 54 55 56 57 58 59 60 61 62 63 64 65 66 67 68 69 70 71 72 73 74 75 76 77 78 79 80 81 82 83 84 85 86 87 88 89 90 91 92 93 94 95 96 97 98 99 100 FOT. STAROSTWO POWIATOWE W WIELUNIU

### ATRAKcje

- Pałac w Działoszynie**  
ul. Zamkowa 22, 98-355 Działoszyn  
43 843 06 00  
kontakt@pokdzialoszyn.pl  
www.pokdzialoszyn.pl
- Wiatrak typu Koźlak**  
Kocielew k/Ożarowa, 98-345 Ożarów
- Kościół pw. Wszystkich Świętych w Popowicach**  
Popowice 98-335 Pątnów
- Muzeum Wnętrz Dworskich w Ożarowie**  
98-345 Mokrsko  
43 841 17 24  
ozarow@onet
- Kurhany książęce w Przywozie**  
Przywóz k/Wierzchlasu, 98-324 Wierzchlas
- Młyn wodny w Kępówiznie**  
Kępówizna, 98-335 Pątnów

### Gospodarstwo agroturystyczne Podkowa

**ODLEGŁOŚCI DO ATRAKCJI:**

- Wieluń 28 km
- Ożarów 35 km
- Kocielew 35 km
- Popowice 36 km
- Kępówizna 47 km
- Przywóz 49 km
- Działoszyn 57 km
- Łódź 131 km

**PRZYDATNE INFORMACJE**

- Noclegi: dostępne pokoje z łazienkami
- Parking: na terenie prywatnym
- Wyżywienie: wykupienia śniadań, Aneks kuchenny do dyspozycji
- Plac zabaw dla dzieci
- Miejsce na grill i ognisko
- Jazda konna
- Wypożyczalnia rowerów

**KONTAKT**

ul. Marii Konopnickiej 88, 98-405 Galewice  
531 668 219  
podkowa88@wp.pl



### BAZA NOCLEGOWA

#### Gospodarstwo agroturystyczne Gościniec nad Prosną

**ODLEGŁOŚCI DO ATRAKCJI:**

- Ożarów 27 km
- Kocielew 27 km
- Wieluń 31 km
- Popowice 33 km
- Kępówizna 47 km
- Przywóz 48 km
- Działoszyn 57 km
- Łódź 128 km

**PRZYDATNE INFORMACJE**

- Noclegi: dostępne pokoje z łazienkami
- Parking
- Wyżywienie: możliwość wykupienia posiłków
- Plac zabaw dla dzieci
- Zarybiony staw
- Wypożyczalnia kajaków
- Wypożyczalnia rowerów
- Ognisko i grill
- Boisko do siatkówki
- Jazda konna

**KONTAKT**

Mariusz Mączka  
Gościniec nad Prosną  
98-405 056  
50 423 856  
www.gosciniac-nadproсна.pl



### Gospodarstwo agroturystyczne Ranczo nad Wartą

**ODLEGŁOŚCI DO ATRAKCJI:**

- Przywóz 6 km
- Działoszyn 11 km
- Wieluń 15 km
- Popowice 19 km
- Ożarów 27 km
- Kocielew 27 km
- Kępówizna 30 km
- Łódź 94 km

**PRZYDATNE INFORMACJE**

- Noclegi: dostępne pokoje z łazienkami
- Pole namiotowe
- Parking: na terenie prywatnym
- Wyżywienie: aneks kuchenny do dyspozycji
- Wypożyczalnia kajaków
- Jazda konna, przejażdżki bryczką
- Wędzarnia ryb
- Miejsce na grill i ognisko

**KONTAKT**

ul. Wczasowa 2, Krzeczów, 98-324 Wierzchlas  
504 006 917 @ ranczonadwarta@interia.pl  
www.ranczonadwarta.w.interiowo.pl





# ZIELONO WOKÓŁ ŁODZI

Park Krajobrazowy Wzniesień Łódzkich idealnym miejscem na rodzinne pikniki oraz piesze i rowerowe wycieczki.



1

Dla osób kochających piesze wędrówki i rowerowe wyprawy wśród lasów doskonałym rozwiązaniem jest obcowanie z naturą w Parku Krajobrazowym Wzniesień Łódzkich. Park położony jest na północny wschód od Łodzi, pomiędzy Łodzią, Brzezunami i Strykowem. Powierzchnia Parku wynosi 11580 ha, a powierzchnia otuliny 3083 ha.

Na obszarze Parku Krajobrazowego Wzniesień Łódzkich, będącego jedną z powierzchniowych form ochrony przyrody, wyróżniamy 3 rezerваты przyrody, 2 użytki ekologiczne, 2 zespoły przyrodniczo-krajobrazowe, 2 obszary Natura 2000, 1 stanowisko dokumentujące oraz szereg pomników

przyrody, parki podworskie i zespoły pałacowo-parkowe.


Przemierzanie parku warto zacząć od Arturówka, leżącego w granicach administracyjnych Łodzi. Położony pośród Lasu Łągiewnickiego jest popularnym miejscem wypoczynkowym. Znajdują się tu trzy zbiorniki wodne, z których dwa przystosowane są do kąpeli. Jest tutaj także wypożyczalnia sprzętu wodnego, place zabaw dla dzieci, miejsce na piknik oraz zaplecze noclegowo-gastronomiczne. Tak zagospodarowany teren sprzyja wszelkim formom wypoczynku – zarówno biernego, jak i aktywnego. Niedaleko Arturówka swoje miejsce mają naturalne

## KONTAKT

Park Krajobrazowy  
Wzniesień Łódzkich  
ul. H. Sienkiewicza  
3, 90-113 Łódź  
tel.: 42 640 65 61  
e-mail: pkwl@  
parkilodzkie.pl  
www.pkwl.  
parkilodzkie.pl

## 1 Kapliczki

św. Antoniego  
w Łągiewnikach  
fot. Piotr Wypych



2



3



4

źródła Bzury, która tutaj wygląda jeszcze bardzo niewinnie. Warto także zatrzymać się w Lesie Łągiewnickim, gdzie znajdują się dwie drewniane kapliczki. Kapliczki św. Antoniego ze studzienką i św. Sebastiana jako jedyne zachowały się do dziś z całego zespołu franciszkańskich kaplic. Powstały one w drugiej połowie XVII wieku i są wpisane do rejestru zabytków. Liczne legendy dotyczące powstania kapliczek nawiązują do objawień św. Antoniego, który ukazywał się w habicie franciszkańskim. Objawienia te przyczyniły się do sprowadzenia do Łągiewnik braci franciszkanów, którzy do dziś prowadzą tutaj klasztor. W skład zespołu klasztornego wchodzi

kościół o barokowym wnętrzu oraz klasztor. W murze klasztornym zachowały się pociski artyleryjskie z okresu walk o Łódź w listopadzie 1914 roku.

Podróżując w kierunku Brzeziny, nie wypada pominąć Parowów Janinowskich. Jest to utworzony w 2000 roku rezerwat. Z założenia ma chronić formy geomorfologiczne charakterystyczne dla strefy krąwędziowej Wzniesień Łódzkich. Parowy powstały wskutek erozji ziem uprawnych, dlatego wszystkie zaczynają się w północnej części rezerwatu. W tej okolicy można zafundować sobie długi spacer, gdyż łączna długość parowów to ponad 2 kilometry, a ich głębokość dochodzi do 8 metrów.

2 Arturówek  
źródła Bzury  
fot. arch. UMWŁ

3 Rezerwat  
Wzniesień  
Łódzkich,  
Parowy  
Janinowskie  
fot. UMWŁ

4 Widok na Nowe  
Skoszewy  
w PKWŁ.  
fot. Hieronim  
Andrzejewski



# Z NURTEM RZEKI

**Bolimowski Park Krajobrazowy oraz Nadpiliczne Parki Krajobrazowe z perspektywy kajakarza.**



**B**olimowski Park Krajobrazowy położony jest w centralnej części Polski, między Łodzią a Warszawą. Obejmuje obszar o powierzchni 23 614 ha. W Puszczy bolimowskiej można spotkać żyjącego w tych lasach łosia czy jelenia europejskiego, a nawet rzęsorka rzeczka – jedyne w Polsce jadłowitego ssaka.

Bolimowski Park Krajobrazowy dzięki licznym ścieżkom rowerowym i pieszym można przemierzać na dwóch kołach oraz na dwóch nogach. Piękno bolimowskiej natury można również podziwiać, płynąc z nurtem rzeki. Wszystko za sprawą rzeki Rawki i możliwości zorganizowania spływu kajakowego. Podziwianie i zachwywanie się bogatą roślinnością, która porasta brzegi rzeki, może być niezwykle relaksujące. Jednak należy pamiętać, że

jest to wymagająca trasa, chociażby ze względu na liczne przeszkody. Chociażby w postaci zwalonych drzew. To wyzwanie i wysiłek dla kajakarzy, ale nagrodą jest satysfakcja z odbicia ekscytującego spływu.

Planując zwiedzanie parku z kajaka, warto zwrócić uwagę na drewniany młyn znajdujący się w miejscowości Ruda. Budynek powstał prawdopodobnie w 1915 roku. Nie jest on prawnie chronionym zabytkiem, co powoduje, że z roku na rok coraz bardziej niszczeje. Dla okolicznych mieszkańców stanowi po prostu część krajobrazu, natomiast dla amatorów spływów kajakowych to doskonała baza do rozpoczęcia wodnej wędrówki z nurtem rzeki. Zwodowanie kajaków w tym miejscu nie przysparza kłopotów, gdyż woda jest dość płytka.

**1 Rzeką Rawką**  
 fot. arch.  
 UMWŁ



**2 Młyn w Rudzie**  
 fot. arch UMWŁ

**3 Rezerwat Spała**  
 fot. arch UMWŁ

**4 Rzeką Pilicą**  
 fot. Aleksander  
 Grad



Nadpiliczne Parki Krajobrazowe tworzą trzy parki krajobrazowe: Przedborski Park Krajobrazowy, Sulejowski Park Krajobrazowy oraz Spalski Park Krajobrazowy. Chronią one najcenniejsze fragmenty doliny Pilicy charakteryzujące się bogactwem przyrodniczym i zróżnicowanym ukształtowaniem terenu. Położenie Nadpilicznych Parków w dolinie rzeki i w jej bliskim sąsiedztwie sprawia, że tereny te można podziwiać podróżując kajakiem. Pilica jest najdłuższym lewym dopływem Wisły o długości 319 km, w samym województwie łódzkim jest to odcinek 150 km. Wyjątkowo malownicza rzeka sprzyja spływom kajakowym na specjalnie oznakowanym szlaku. Płynąc Pilicą, turyści mają możliwość podziwiania bogatej roślinności,

szeregu starorzeczy oraz wielu wysp. Odcinek powyżej Spały to liczne meandry Pilicy na rozległych łąkach.

Na Pilicy został utworzony sztuczny Zbiornik Sulejowski o powierzchni 24,50 ha. Zbiornik ciągnie się od Sulejowa do Smardzewic i stanowi miejsce wypoczynku i rekreacji dla turystów. Tutaj znudzony spływami kajakarz może spróbować sił w innej dziedzinie sportów wodnych. Wokół zbiornika wyznaczono liczne plaże i kąpieliska oraz utworzono ośrodki wypoczynkowe i wypożyczalnie sprzętu wodnego. A kiedy już zapagnie się wyjść z wody na suchy ląd, to godnym polecenia jest liczący prawie 70 km szlak rowerowy zlokalizowany wokół Jeziora Sulejowskiego. Trasa idealna na weekendowy wypad za miasto.

## KONTAKT

**Bolimowski Park Krajobrazowy**  
 ul. Nowobieleńska  
 61, 96-100  
 Skierniewice  
 46 833 37 77  
 @ bkp@parkilodzkie.pl  
 bolimowskipark.pl

**Nadpiliczne Parki Krajobrazowe**  
 ul. Piotrkowska 106  
 97-310 Moszczenica  
 44 616 82 25  
 @ npk@parkilodzkie.pl  
 npk.parkilodzkie.pl



◀ INFORMACJE TURYSTYCZNE O REGIONIE ZNAJDZIESZ: ▶



**URZĄD MARSZAŁKOWSKI WOJEWÓDZTWA ŁÓDZKIEGO  
DEPARTAMENT SPORTU I TURYSTYKI**

Al. Piłsudskiego 8  
90-051 Łódź  
tel.:  
42 291 9809  
42 291 9811  
42 291 9793  
e-mail: [dep.sportu@lodzkie.pl](mailto:dep.sportu@lodzkie.pl)  
[www.lodzkie.pl/turystyka](http://www.lodzkie.pl/turystyka)



**PORTAL TURYSTYCZNY WOJEWÓDZTWA ŁÓDZKIEGO**

[www.lodzkie.travel](http://www.lodzkie.travel)



**REGIONALNA ORGANIZACJA TURYSTYCZNA  
WOJEWÓDZTWA ŁÓDZKIEGO**

ul. Sienkiewicza 67  
90-009 Łódź  
tel.: 42 663 77 33,  
e-mail: [biuro@rotwl.pl](mailto:biuro@rotwl.pl)  
[www.rotwl.pl](http://www.rotwl.pl)